GIOVANNI ZUMERLE
ARCHITETTO

PIETRO G. SARTORI
INGEGNERE

S^A RTORI

COD. CL.	044	AGG.	XX	DATA	28/ 03 / 2013
COD. COM.	AAA - PIANO URBANISTICO ATTUATIVO				
NOME FILE	TAV 1.DWG				
SCALA	1:2000 - 1:500	PROGETTATO	SARTORI/ZUMERLE		
CONTROLLATO	XX	APPROVATO	XX		

tel:328.4183439 - e.mail:pietro@pietrosartori.net - web: www.pietrosartori.net

PUA SCHEDA NORMA 67
DITTA CHIAVEGATO PIERGIORIO ED ALTRI
TAV. 1 - ESTRATTO DEL P.I. E DEFINIZIONE DELL'AMBITO DI INTERVENTO

PROGETTO: ING. PIETRO G. SARTORI

ANALISI GEOLOGICA, GEOMORFOLOGICA E IDROGEOLOGICA: DOTT. RIZZOTTO ROMANO

RILIEVO E CATASTO: ARCH. CESARE SCANDOLA

PROPRIETARIO: CHIAVEGATO PIERGIORGIO - CARRAROLI PAOLA - CARRAROLI FERNANDA
CARRAROLI MARIA GEMMA - GUANTIERI STEFANIA - GUANTIERI FABRIZIA
GUANTIERI VALERIA - VALENTINO LORENZO ANTONIO
VALENTINO ROBERTO - VALENTINO CARMINE - CENTRO CASA SRL
SAN MARCO COSTRUZIONI SRL - CARRAROLI GUGLIELMINA

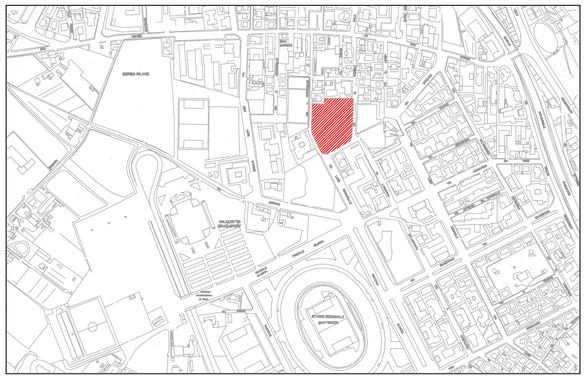

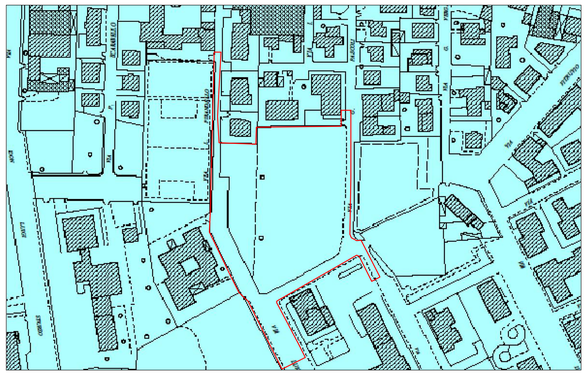

PIAP TAV. 2.2 - IL PAESAGGIO - UNITA' DI PAESAGGIO - SCALA 1:2000

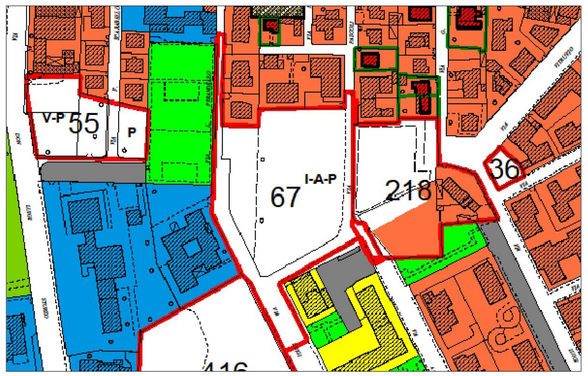

PIANO DEGLI INTERVENTI APPROVATO

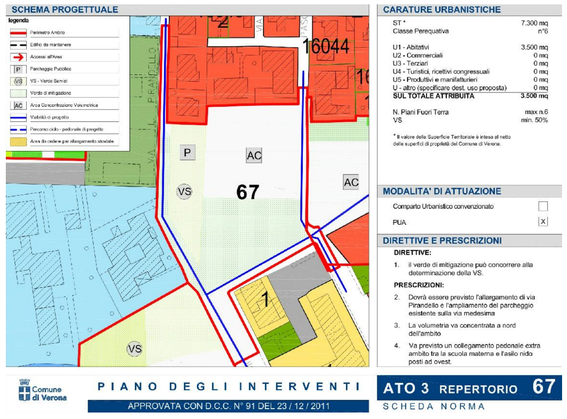

SCHEDA NORMA N°67 - *fuori scala*

IMMAGINE AEREA DELLA ZONA E INDIVIDUAZIONE DELL'AMBITO

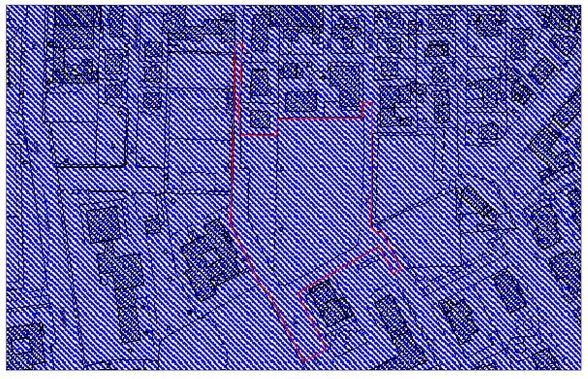

PIAP TAV. 1 - VINCOLI DELLA PIANIFICAZIONE

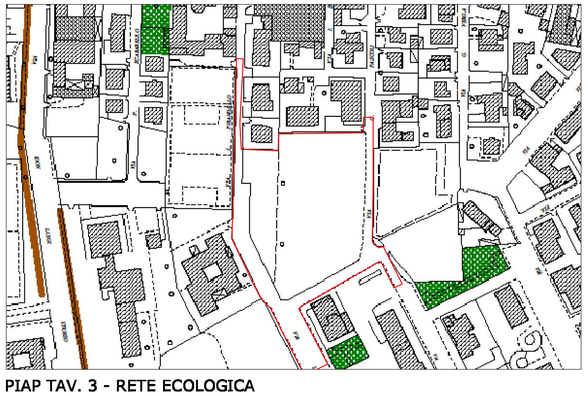

PIAP TAV. 3 - RETE ECOLOGICA

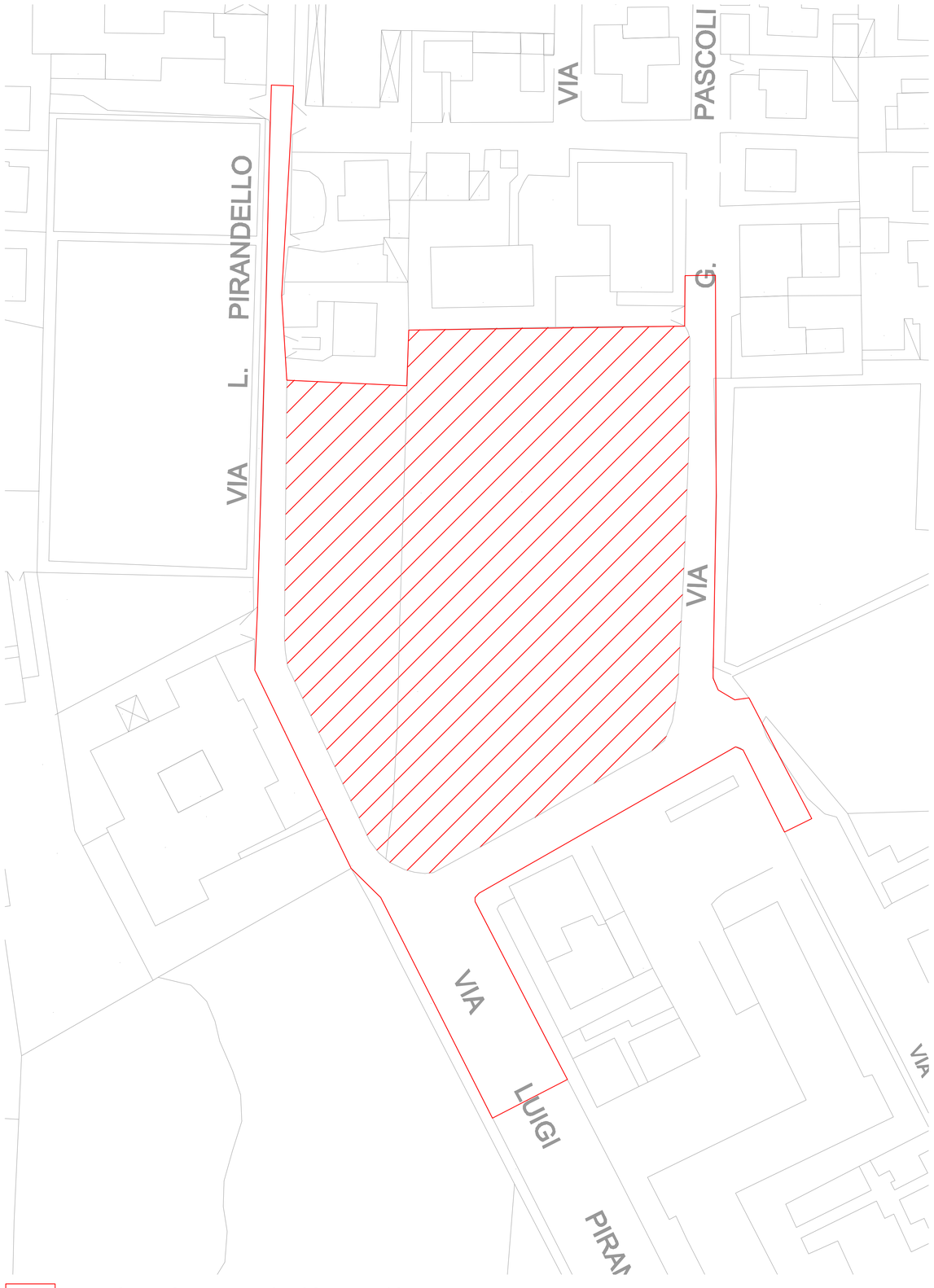

AMBITO DELL'INTERVENTO - SCALA 1:500